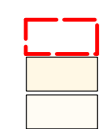
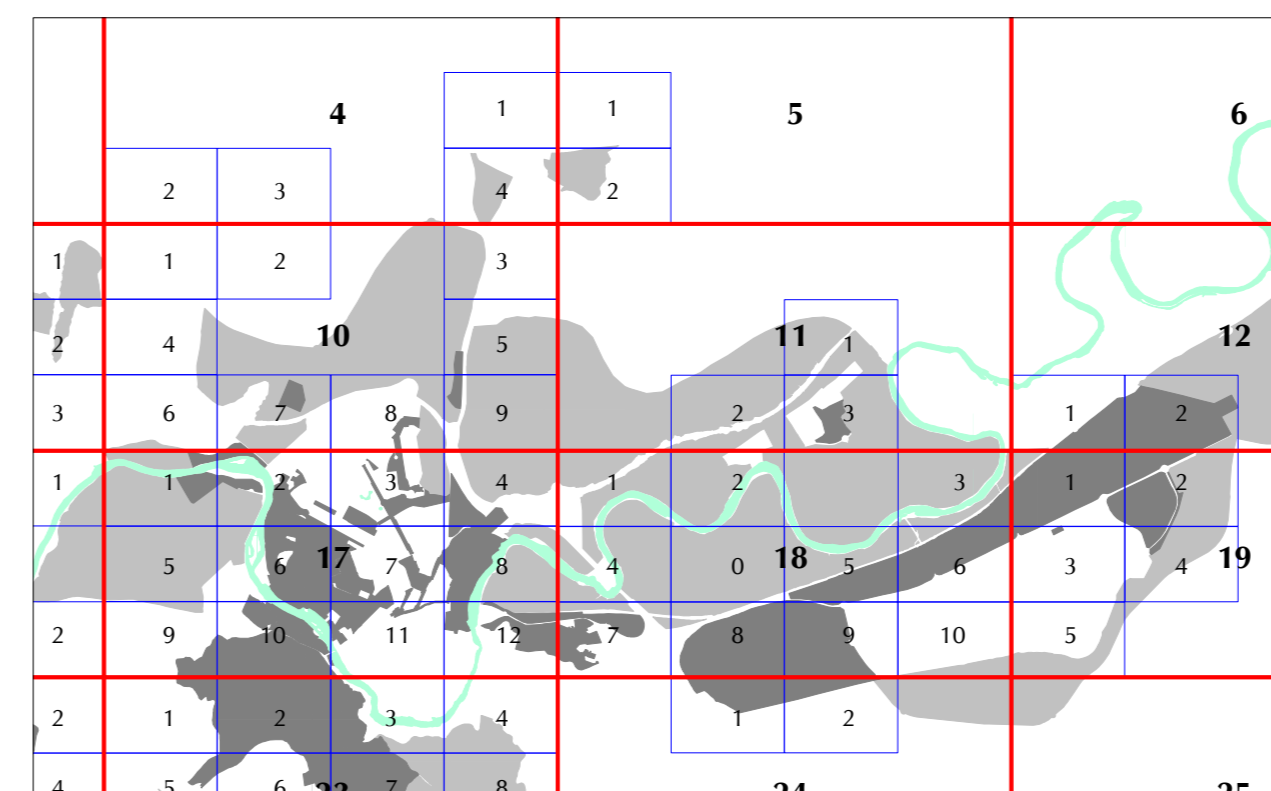
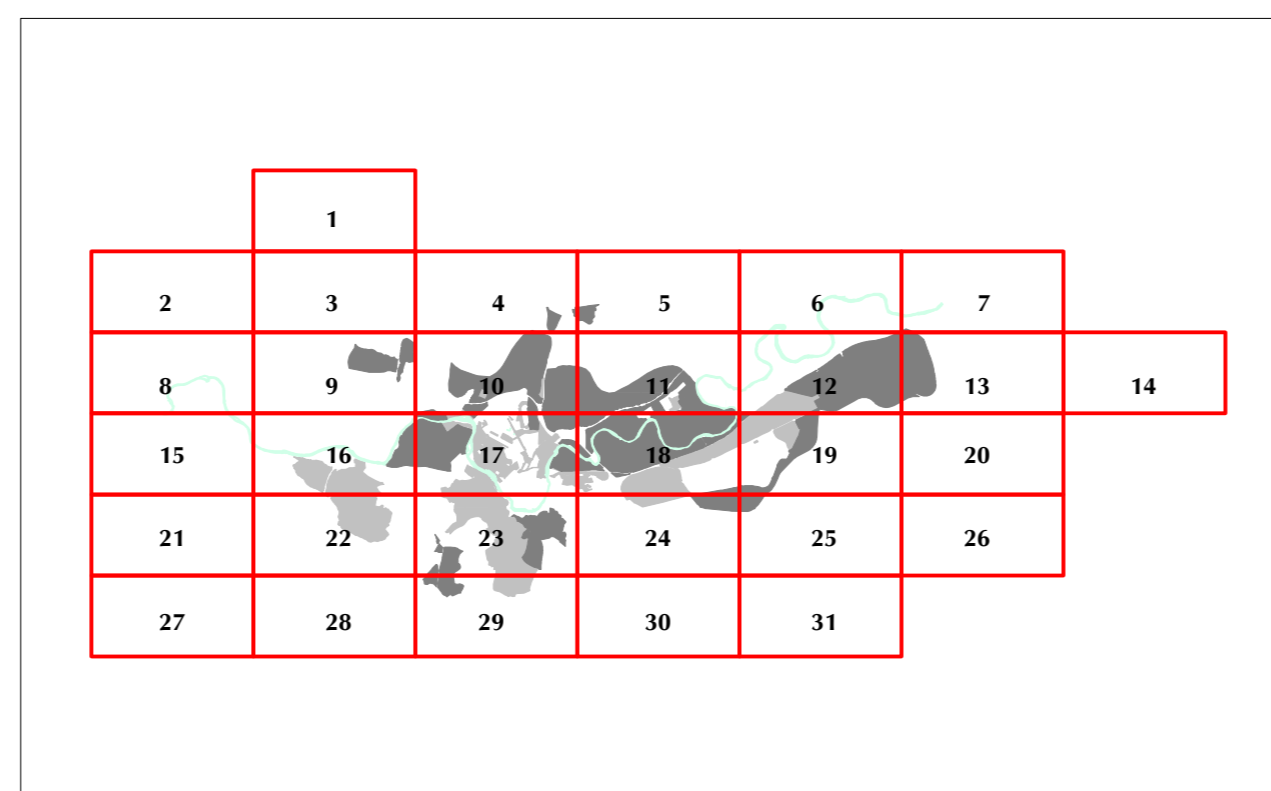
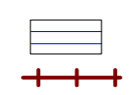


Alineaciones
Suelo Urbano
Suelo Urbanizable



Viarío Propuesto
Limite Municipal



AYUNTAMIENTO DE TOLEDO
PLAN DE ORDENACIÓN MUNICIPAL

TOLEDO 2007

DOCUMENTO DE APROBACIÓN DEFINITIVA

PLANO ESQUEMÁTICO
DE ALINEACIONES

Plano nº

0.6

Escala 1: 15.000

